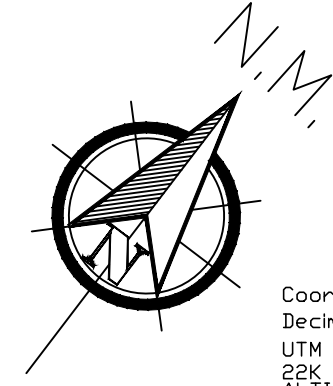


PLANTA DO PERÍMETRO URBANO MUNICIPAL



PREFEITURA MUNICIPAL DE JAPIRA
ESTADO DO PARANÁ






AV. ALEXANDRE LEITE DOS SANTOS, 481-CENTRO
CEP: 84920-000
TEL.: 43 3555 1401/ 3555 1352
E-MAIL: tribucao@japira.pr.gov.br



Coordinate 23° 48' 46" S, 50° 8' 20" W
Declinat -23.812778°, -50.138889°
UTM 7366235 587713
ZONA
ALTITUDE 660M



LEGENDA

-  PERÍMETRO ATUAL
-  MICROÁREA 07
-  MICROÁREA 08
-  MICROÁREA 09
-  MICROÁREA 10
-  ÁREA PÚBLICA MUNICIPAL
-  ÁREA PÚBLICA
-  IGREJAS